








M. 1 = 1000



-  GST
-  G2
-  ÖFFENTLICHE VER...
-  ÖFFENTLICHE GR...
-  I+DG  
42-46°
-  II  
28-32°
-  6,60

GEMEINSCHAFTSST...

FLÄCHEN FÜR G...

ÖFFENTLICHE VER...

ÖFFENTLICHE GR...

BEI DER FESTSETZ...

UNG MIT ERDGESCH...

BIS 65 CM HÖHE...

DIE FIRSTRICHUNG...

42-46° SIND ZUM...

2/3 DER DACHLÄ...

BEI DER FESTSETZ...

SCHUSZ GEBAUT W...

NEIGUNG 28-32°...

UND ÄHNLICHE AN...

BREITE DER STRA...

WEITERE FESTSETZ...

DAS BAUGEBIET M...

OFFENER BAUWEISE...

GARAGEN UND NE...

BAULINIEN ZULÄSS...

ÜBER DEM GELÄND...


EINFRIEDUNG AN D...

GELÄNDESPRUNG IN...

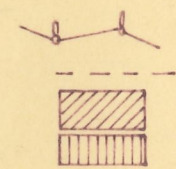
DENEN MAUER, AL...

IN JÄGERZAUN.

ZU ERHALTENDER B...



B) FÜR DIE HINWEISE



BESTEHENDE GR...

VORSCHLAG FÜR...

VORHANDENE WO...

VORHANDENE NE...

FLURSTÜCKSNUM...

KLAUSEN, DEN 9. 4. 1965

K. WILDHAS, ARCHITEXT

DIE GEMEINDE HAT MIT BESCHLUSZ VOM 15. 9. 1965.....

DIESEN BEBAHMUNGSPLAN GEM. § 10 BRANG. AUFGESTELLT.

VIRNSBERG, DEN 15. 9. 1965

*J. J. J.*  
BÜRGERMEISTER



DAS LANDRATSAMT ANSBACH HAT DIESEN BEBAHMUNGSPLAN MIT

VERFÜGUNG VOM 28. 10. 1965 NR. DLB-610-3697 GENEHMIGT.

VIRNSBERG, DEN 30. 10. 65

*J. J. J.*  
BÜRGERMEISTER

